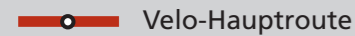





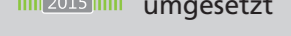
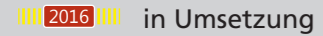



Velo-Hauptstadt Bern Netzplan

Zeichenerklärung

-  Velo-Hauptroute
-  Route Wankdorf
-  Velo-Ring
-  weitere Veloroute
-  Panoramabrücke Breitenrain–Länggasse
-  Koordination Lichtsignalanlage
-  Velostation
-  2015 umgesetzt
-  2016 in Umsetzung
-  2017/18 in Planung

Wohlbefinden

Bewegung

Freiheit

Lifestyle

Sitzplatz-Garantie

Pünktlichkeit

Fahrzeitgarantie

Erholung

Individualität

Betriebsinformationen
 · Täglich 00:00 – 24:00
 · Individuelle Abfahrtszeiten
 · Tür-zu-Tür-Service
 · Sitzplatzgarantie 24h
 · Benutzung kostenlos

Kundencenter Veloverkehr
 Verkehrsplanung Stadt Bern
 Fachstelle Fuss- und Veloverkehr
 Zieglerstrasse 62, 3001 Bern
 T 031 321 70 10
 E fuss.velo@bern.ch

Fahrplan (gültig 2016–2018)
 Juni 2016 Eröffnung
 Velohauptroute Wankdorf
 (Bahnhof–Wankdorfplatz)
 2016 Eröffnung Fahrradstrasse
 Viktoriaplatz–Guisanplatz
 2016 Eröffnung Fahrradstrasse
 Uni von Roll–Uni Hauptgebäude
 ab 2017 Eröffnung Teilabschnitt
 Viktoriaplatz–Rosengarten
 ab 2017 Eröffnung Velohauptroute Köniz

